



Vandra på Öland



Mörbylångaleden, 4 nätter Mörbylånga – Ottenby vandrarhem

Upptäck södra Öland till fots. Ta dig fram över blommande ängar, längs stränder, genom skogar och hagar och upplev Ölands unika natur. I detta paket startar du i Mörbylånga och tar dig söderut längs västra kusten en kort bit. Efter Kastlösa lämnar du Ölands västra sida för att korsa ön. Betesmarker, porlande små bäckar, vackra blommor, stenmurar och öppet landskap väntar på din vandring över ön till östra sidan. Sista vandringsdagen följer du östra kusten ner till Ottenby vandrarhem. Här hämtar du ut en cykel och cyklar ner till Ottenby fågelstation eller ta en tur upp i fyren Långe Jan. Kvällen avslutas med middag på närliggande café.

Höjdpunkter

- Stora Alvaret
- Ottenby fågelstation och Långe Jan
- Ölands rika växt- och djurliv
- Blommande ängar
- Öländsk Lufsa

Dag 1 – Ankomst till Mörbylånga

Mörbylånga är ett litet samhälle med flera vackra gator och ett torg med karaktär från 1800-tal och tidigt 1900-tal. Har du tid över efter att du checkat in är det värt en att strosa runt en liten stund bland de tidstypiska husen med idylliska trädgårdar.



Fotograf Alexander Hall

Dag 2 – Mörbylånga – Kastlösa

Du startar dagen med att vandra genom Mörbylånga, och cirka 2km längs landsvägen. Därefter får du belöning för den mindre inspirerande starten när leden når havet och du bjuds på härliga vyer.

Leden tar dig efter en stunds vandring inåt landet och till Kastlösa där du kan njuta av eftermiddagen och kvällen.

Sammanlagd höjdmeter, stigning: 71 m, sänkning: 28 m.

Lätt vandring (grad 2) – 14 km

Dag 3 – Kastlösa – Gammalsby

Idag har du en lite längre men otroligt vacker vandring framför dig. Inte speciellt krävande rent fysiskt, men du kommer ha härliga vyer under hela dagen. Dagen börjar med att du korsar Stora Alvaret genom att följa den gamla järnvägsbanken. Leden tar dig genom en mängd naturtyper som tillsammans bildar ett alvarlandskap. När du når "andra sidan" vid Skärlöv viker leden av söderut, fortfarande följandes gamla järnvägsbanken och genom beteshagar och över ängar. Strax efter Seby går leden ut till havet och sista biten innan du når Gammalsby vandrar du längs havet.

Sammanlagd höjdmeter, stigning: 110 m, sänkning: 144 m.

Medel vandring (grad 3) – 23 km




Dag 4 – Gammalsby – Ottenby vandrarhem

Från Gammalsby fortsätter leden längs den gamla järnvägsbanken. Längs åkrar, genom hagar och skogsdungar slingrar sig leden fram till Eketorps Borg där det är värt att ta en liten paus. Vandringen fortsätter sedan söderut fram till Ottenby Vandrarhem där Mörbylångaleden har sitt slut. Du hämtar checkar in till ditt boende Ottenby vandrarhem och hämtar ut en cykel. Du kan härifrån välja mellan att vandra eller cykla ner genom Ottenby naturreservat och göra ett besök på Naturum, fyren Långe Jan och fågelstationen. Du cyklar/vandrar tillbaka till vandrarhemmet och senare på kvällen tar du cykeln vidare till Näsby där du äter middag. Efter middagen tar du cykeln tillbaka till vandrarhemmet för övernattnig.

Sammanlagd höjdmeter, stigning: 83 m, sänkning: 69 m.

Mycket lätt vandring (grad 1) – 12 km

Väljer du att vandra/cykla ner till fågelstationen, naturum och Långe Jan blir den totala längden olika beroende på vilken stig du väljer att följa genom Ottenby naturreservat. Men ca totalt för dagen om du vandrar ner till spetsen och tillbaka till busshållplatsen är 25km, vandring medel – utmanande.



Fotograf Alexander Hall

Dag 5 – Hemresa

Efter frukost är det dags för hemresa, om du inte väljer att stanna ytterligare dagar på Öland. Du reser norröver med lokalbuss till Mörbylånga eller Färjestaden, bussen går endast vardagar.

Pris och period

Enligt information på vår hemsida

www.vandra.se

Antal deltagare

Från en person och uppåt.

Svårighetsgrad

- Snittvärde svårighetsgrad: **2/ 5**
- Vandrigen varierar från mycket lätt till medel. En vandringsdag är mycket lätt, en är lätt och en är medel.
- Väljer du att vandra ner till Ottenby fågelstation blir sista dagen medel-utmanande.
- Ledens underlag varierar från stigar, traktorvägar, stränder till mindre byvägar och några bitar utmed landsväg.
- Mörbylångaleden är markerad med röda pilar.
- Total sträcka att vandra är 49 - 62 km fördelat på 3 vandringsdagar. Sträckan avgörs beroende på om du väljer att gå eller cykla ner till fågelstationen i Ottenby eller inte.

Boende

Du bor på små privatägda gästgiverier, hotell, Bed & Breakfast eller vandrarhem. Rummen har sängkläder, handduk och i de flesta fall, dusch och toalett på rummet.

Mörbylånga

I Mörbylånga bor du på Magasin 1. Dusch och toalett på ditt rum.

Kastlösa

I Kastlösa bor du på Allégården. Dusch och toalett på ditt rum.

Gammalsby

I Gammalsby bor du på Gammalsbygårdens Gästgiveri. Dusch och toalett på ditt rum.

Ottenby

I Ottenby bor du på Ottenby Vandrarhem. Dusch och toalett utanför rummet. Boende med sängkläder, städning och cykelhyra ingår, samt middag på Carlas Café i Näsby.

Vi bokar dig i första hand på platserna som nämns i programmet men undantag kan finnas på grund av fullbokade hotell. Vi bokar dig då på närliggande ort och om nödvändigt transporterar vi dig. Kostnad för transfern kan tillkomma.

Är ni tre personer som vill bo i trippelrum bokar vi er i första hand enligt era önskemål. Om det någon eller några nätter inte är möjligt att boka trippelrum bokar vi er i ett dubbelrum och ett enkelrum den/de aktuella natten/nätterna. Det tillkommer då enkelrumstillägg för den/de aktuella natten/nätterna.

Anslutningsresan

I arrangemanget ingår inga anslutningsresor till och från vandrigen. Kontakta oss så hjälper vi dig med tips och råd om hur du skall gå till väga för att lösa detta på bästa vis. Vi skickar gärna programförslag med information om dina anslutningsresor.

Tåg

Kalmar är mycket smidigt att nå med tåg från många av Sveriges hörn.

Lokala transporter ut- / hemresa

Mellan Kalmar Central och Mörbylånga går det buss, likaså mellan Ottenby och Kalmar Central, via Mörbylånga. Notera att bussen mellan Ottenby och Mörbylånga endast går på vardagar.

Kommer du med egen bil hjälper vi dig med tips om parkering.

Flyg

Närmaste flygplats till startplatsen Mörbylånga är:

- Kalmar flygplats (33 km)

Närmaste flygplats till slutmålet Ottenby är:

- Kalmar flygplats (70 km)

Flyger du till Kalmar flygplats finns det bussar som går in till Kalmar.

Från Kalmar central går det buss till Mörbylånga. Från Ottenby går det buss via Mörbylånga till Kalmar.

Din resplan

I samband med bokning av vandringspaket meddelar du oss vilka flyg eller tåg du planerar att boka så lägger vi in dem i ditt program och kompletterar med information om lämpliga anslutningsresor.

Det är viktigt att vi stämmer av möjligheterna att resa vidare med buss/tåg eller taxi till startplatsen och från slutmålet innan vi startar bokningsprocessen. Tåg- eller flygbiljetter bokar du när landarrangemanget är klart.

Vill du ha hjälp med att boka resan till och från destinationen hjälper vi på Vandra till med att boka flyg och även buss/tåg där det är möjligt.

Bokningsprocessen

För att underlätta beslut om lämpligt startdatum och resväg e-postar vi gärna ett programförslag till dig. När startdatum är beslutat startar vi arbetet med att boka in dig längsmed leden. Bokningsprocessen tar cirka 5 arbetsdagar. När allt är bokat och klart meddelar vi dig via e-brev med program. Vi kan aldrig garantera att dina datum fungerar förrän allt är bokat och bekräftat. Vid ändring av datum utgår en ändringsavgift som varierar beroende på arbetets omfattning.

Eget ansvar

All vandring arrangerad av Vandra sker på egen risk. Varken Vandra, lokal arrangör, lokala turistbyråer eller hotell kan ställas till

ansvar för olyckor under vandringarna. Det är viktigt att du har fullgott reseskydd/reseförsäkring och att du ser över ditt reseskydd.

Försäkringar

En förutsättning för att du skall få genomföra resan är att du har fullgott reseskydd. I Vandra researrangemang ingår **inga** försäkringar. Vill du ha hjälp med att komplettera ditt försäkringsskydd med avbeställningsförsäkring eller reseförsäkring hjälper vi dig via Gouda reseförsäkringar.

Särskilda resevillkor

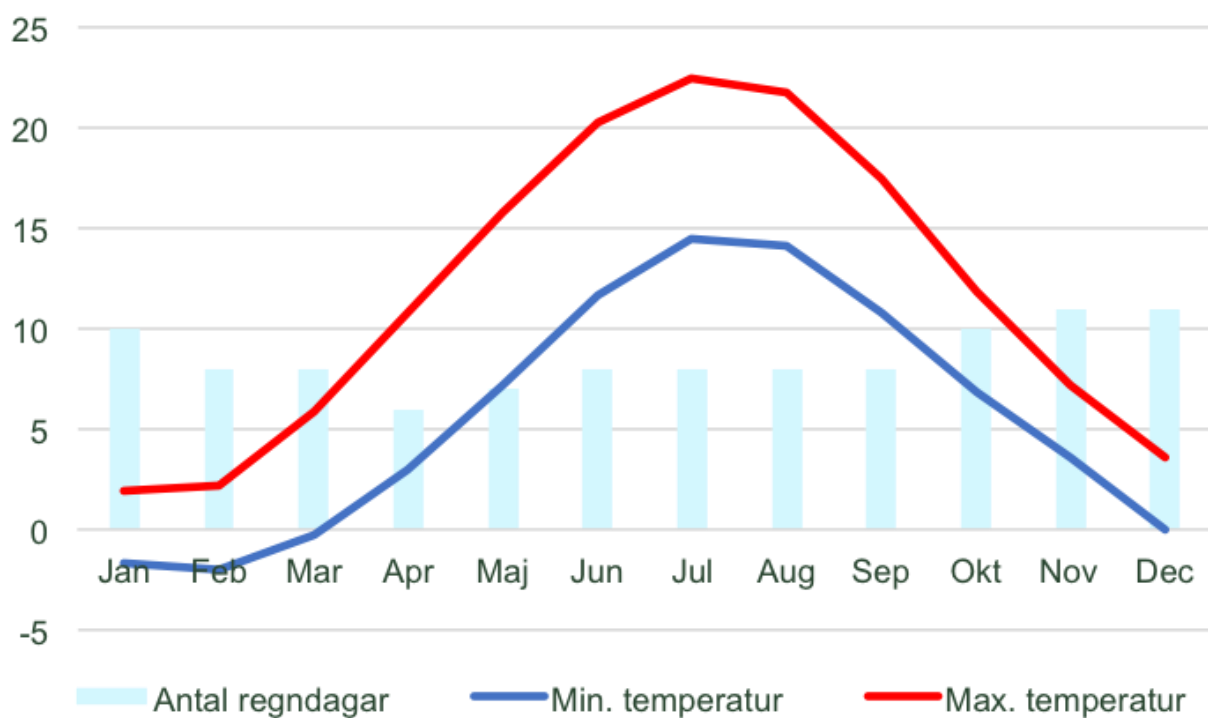
För resor förmedlade av Vandra gäller Allmänna villkor för paketresor. Dessutom gäller Särskilda villkor.

Bokning och information

Vandra of Sweden AB

Stora Strandvägen 2C
312 72 Skummeslövsstrand
Tel. 0430 – 620 21
E - post: info@vandra.se
www.vandra.se

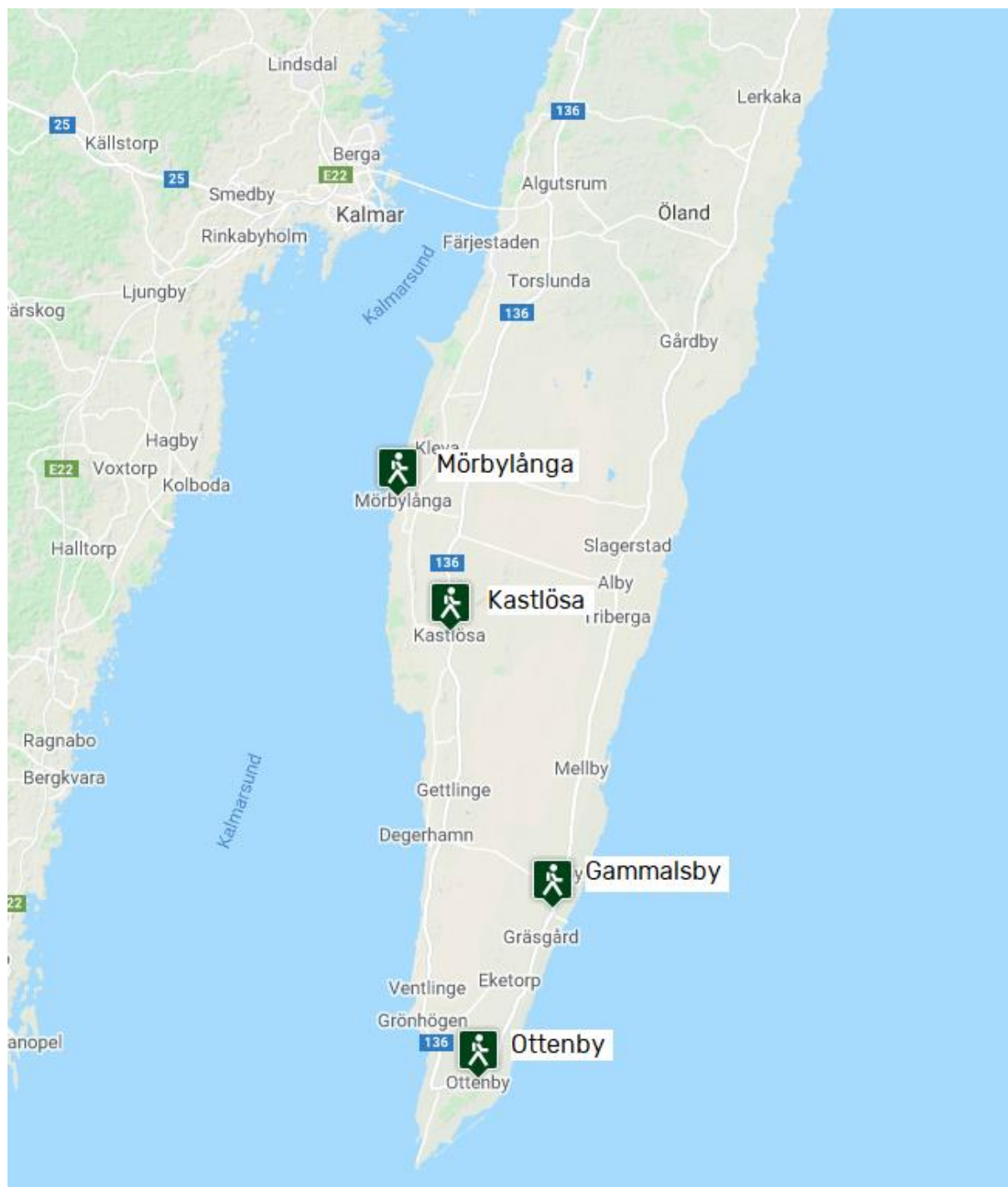
Klimat



För mer information se: www.yr.no

Mörbylångaleden

Mörbylångaleden är en av Sveriges tolv signaturleder. Leden startar i Färjestaden och går sedan söderut längs Ölands östra sida för att ungefär halvvägs korsa ön och därefter gå söderut ner till Ottenby. Leden som är strax över 80 km lång går genom unika natur- och kulturmiljöer.





Vandra of Sweden AB
Stora Strandvägen 2C
312 72 Skummeslövsstrand
Tel. 0430 – 620 21
E -post: info@vandra.se
www.vandra.se