




Vandra på Öland



Fotograf Alexander Hall

Mörbylångaleden, 6 nätter Färjestaden – Ottenby/Mörbylånga

Upptäck södra Öland till fots. Ta dig fram över blommande ängar, längs stränder, genom skogar och hagar och upplev Ölands unika natur. Du startar vandringen vid turistbyrån i Färjestaden och tar dig ut på landsbygden. Vandringen går sedan ut mot kusten och söderut. Efter Kastlösa lämnar du Ölands västra sida för att korsa ön. Betesmarker, porlande små bäckar, vackra blommor, stenmurar och öppet landskap väntar på din vandring över ön till östra sidan. Sista vandringsdagen följer du östra kusten ner till Ottenby där du har möjlighet att göra ett besök på Ottenby fågelstation eller ta en tur upp i fyren Långe Jan.

Höjdpunkter

- Stora Alvaret
- Ottenby fågelstation och Långe Jan
- Ölands rika växt- och djurliv
- Blommande ängar
- Öländsk Lufsa

Dag 1 – Ankomst till Färjestaden

Du ankommer till Färjestaden som med sina 6000 invånare, är den största tätorten på Öland. Kanske går du en sväng i den mysiga lilla hamnen och utforskar vad den har att erbjuda. Hotel Skansen var med i Guinness book of World Records 2017 för att ha världens största whiskybar, så ett besök på där kan vara en upplevelse, även om du inte är någon whiskyfantast själv.

Dag 2 – Färjestaden – Station Linné

Du inleder dagen med att vandra bort till Ölands Turistbyrå, som ligger vid brofästet, där Mörbylångaleden har sin start. Vandringen fortsätter sedan förbi Ölands djurpark och vidare i utkanten av Färjestaden. Vandringen går ut på den öländska landsbygden, genom små byar, långa åkrar, genom skogar och långa landsvägar. Sista biten av dagens vandring går över ångar och du kommer fram till Station Linné. Station Linné är ett centrum för forskning, utbildning och naturturism och har du tid rekommenderas du stanna till här en liten stund. En transfer väntar tillbaka till Färjestaden för övernattnig.

Sammanlagd höjdmeter, stigning: 116 m, sänkning: 72 m.

Medel vandring (grad 3) – 21 km
(Inkl. vandring till ledens start)



Ett troll i Arontorp

Dag 3 Station Linné – Mörbylånga

Dagen startar med en transfer till Station Linné där du avslutade vandringen igår. Första sträckan av dagens vandring går på landsbygden för att efter några kilometer nå havet. Leden slår följe med havet och går söderut. Du vandrar ömsom genom hagar,

ömsom genom skogar, men har hela tiden havet nära.

Under dagen ges du möjlighet till att ta ett dopp i havet eller beundra utsikten ifrån ett fågeltorn.

Sammanlagd höjdmeter, stigning: 114 m, sänkning: 159 m.


Lätt vandring (grad 2) – 18 km



Fotograf Alexander Hall

Dag 3 – Mörbylånga – Kastlösa

Du startar dagen med att vandra genom Mörbylånga, och cirka 2km längs landsvägen. Därefter får du belöning för den mindre inspirerande starten när leden når havet och du bjuds på härliga vyer.



Leden tar dig efter en stunds vandring inåt landet och till Kastlösa där du kan njuta av eftermiddagen och kvällen.

Sammanlagd höjdmeter, stigning: 71 m, sänkning: 28 m.

Lätt vandring (grad 2) – 14 km

Dag 4 – Kastlösa – Gammalsby

Idag har du en lite längre men otroligt vacker vandring framför dig. Inte speciellt krävande rent fysiskt, men du kommer ha härliga vyer under hela dagen. Dagen börjar med att du

korsar Stora Alvaret genom att följa den gamla järnvägsbanken. Leden tar dig genom en mängd naturtyper som tillsammans bildar ett alvarlandskap. När du når "andra sidan" vid Skårlöv viker leden av söderut, fortfarande följandes gamla järnvägsbanken och genom beteshagar och över ångar. Strax efter Seby går leden ut till havet och sista biten innan du når Gammalsby vandrar du längs havet.

Sammanlagd höjdmeter, stigning: 110 m, sänkning: 144 m.

Medel vandring (grad 3) – 23 km



Alvaret

Dag 5 – Gammalsby – Ottenby/Mörbylånga

Från Gammalsby fortsätter leden längs den gamla järnvägsbanken. Längs åkrar, genom hagar och skogsdungar slingrar sig leden fram till Eketorps Borg där det är värt att ta en liten paus. Vandringen fortsätter sedan söderut fram till Ottenby Vandrarhem där Mörbylångaleden har sitt slut.

För den som önskar kan man fortsätta sin vandring ner genom Ottenby naturreservat och göra ett besök på Naturum, fyren Långe Jan och fågelstationen.

När dagens vandring är avklarad tar du buss till Mörbylånga för övernattnig.

Sammanlagd höjdmeter, stigning: 83 m, sänkning: 69 m.

Mycket lätt vandring (grad 1) – 12 km

Väljer du att vandra ner till fågelstationen, naturum och Långe Jan blir den totala längden olika beroende på vilken stig du väljer att följa genom Ottenby naturreservat. Men ca totalt för dagen om du vandrar ner till spetsen och tillbaka till busshållplatsen är 25km. Vandringen blir då medel – utmanande (grad 3,5).



Fotograf Alexander Hall

Dag 6 – Hemresa

Efter frukost är det dags för hemresa, om du inte väljer att stanna ytterligare dagar på Öland.

Pris och period

Enligt information på vår hemsida

www.vandra.se

Antal deltagare

Från en person och uppåt.

Svårighetsgrad

- Snittvärde svårighetsgrad: **2,2-2,7/ 5**
- Vandrigen varierar från mycket lätt till medel. En vandringsdag är mycket lätt, två är lätta och två är medel.
- Ledens underlag varierar från stigar, traktorvägar, stränder till mindre byvägar och några bitar utmed landsväg.
- Mörbylångaleden är markerad med röda pilar.
- Total sträcka att vandra är 88-101 km fördelat på 5 vandringsdagar. Sträckan avgörs beroende på om du väljer att gå ner till fågelstationen i Ottenby eller inte.

Boende

Du bor på små privatägda gästgiverier, hotell eller Bed & Breakfast. Rummen har sängkläder, handduk och i de flesta fall, dusch och toalett på rummet.

Färjestaden

I Färjestaden bor du på hotell. Dusch och toalett på ditt rum. Här bor du två nätter.

Mörbylånga

I Mörbylånga bor du på Magasin 1. Dusch och toalett på ditt rum.

Kastlösa

I Kastlösa bor du på Allégården. Dusch och toalett på ditt rum.

Gammalsby

I Gammalsby bor du på Gammalsbygårdens Gästgiveri. Dusch och toalett på ditt rum.

Mörbylånga

I Mörbylånga bor du på Magasin 1. Dusch och toalett på ditt rum.

Vi bokar dig i första hand på platserna som nämns i programmet men undantag kan finnas på grund av fullbokade hotell. Vi bokar dig då på närliggande ort och om nödvändigt transporterar vi dig. Kostnad för transfern kan tillkomma.

Är ni tre personer som vill bo i trippelrum bokar vi er i första hand enligt era önskemål. Om det någon eller några nätter inte är möjligt att boka trippelrum bokar vi er i ett dubbelrum och ett enkelrum den/de aktuella natten/nätterna. Det tillkommer då enkelrumstillägg för den/de aktuella natten/nätterna.

Anslutningsresan

I arrangemanget ingår inga anslutningsresor till och från vandrigen. Kontakta oss så hjälper vi dig med tips och råd om hur du skall gå till väga för att lösa detta på bästa vis. Vi skickar gärna programförslag med information om dina anslutningsresor.

Tåg

Kalmar är mycket smidigt att nå med tåg från många av Sveriges hörn.

Lokala transporter ut- / hemresa

Mellan Kalmar Central och Färjestaden går det buss, likaså mellan Mörbylånga och Kalmar.

Kommer du med egen bil hjälper vi dig med tips om parkering.

Lokala transporter Ottenby - Mörbylånga

Mellan Ottenby och Mörbylånga reser du med lokalbuss, notera att de endast går på vardagar. Helgdagar behöver du taxitransfer.

Flyg

Närmaste flygplats till Färjestaden:

- Kalmar flygplats (17 km)

Närmaste flygplats till Mörbylånga:

- Kalmar flygplats (33 km)

Flyger du till Kalmar flygplats finns det bussar som går in till Kalmar.

Från Kalmar central går det buss till Färjestaden och från Mörbylånga.

Din resplan

I samband med bokning av vandringspaket meddelar du oss vilka flyg eller tåg du planerar att boka så lägger vi in dem i ditt program och kompletterar med information om lämpliga anslutningsresor. Det är viktigt att vi stämmer av möjligheterna att resa vidare med buss/tåg

eller taxi till startplatsen och från slutmålet innan vi startar bokningsprocessen. Tåg- eller flygbiljetter bokar du när landarrangemanget är klart. Vill du ha hjälp med att boka resan till och från destinationen hjälper vi på Vandra till med att boka flyg och även buss/tåg där det är möjligt.

Bokningsprocessen

För att underlätta beslut om lämpligt startdatum och resväg e-postar vi gärna ett programförslag till dig. När startdatum är beslutat startar vi arbetet med att boka in dig längsmed leden. Bokningsprocessen tar cirka 5 arbetsdagar. När allt är bokat och klart meddelar vi dig via e-brev med program. Vi kan aldrig garantera att dina datum fungerar förrän allt är bokat och bekräftat. Vid ändring av datum utgår en ändringsavgift som varierar beroende på arbetets omfattning.

Eget ansvar

All vandring arrangerad av Vandra sker på egen risk. Varken Vandra, lokal arrangör, lokala turistbyråer eller hotell kan ställas till ansvar för olyckor under vandringarna. Det är viktigt att du har fullgott reseskydd/reseförsäkring och att du ser över ditt reseskydd.

Försäkringar

En förutsättning för att du skall få genomföra resan är att du har fullgott reseskydd. I Vandras researrangemang ingår **inga** försäkringar. Vill du ha hjälp med att komplettera ditt försäkringsskydd med avbeställningsförsäkring eller reseförsäkring hjälper vi dig via Gouda reseförsäkringar.

Särskilda resevillkor

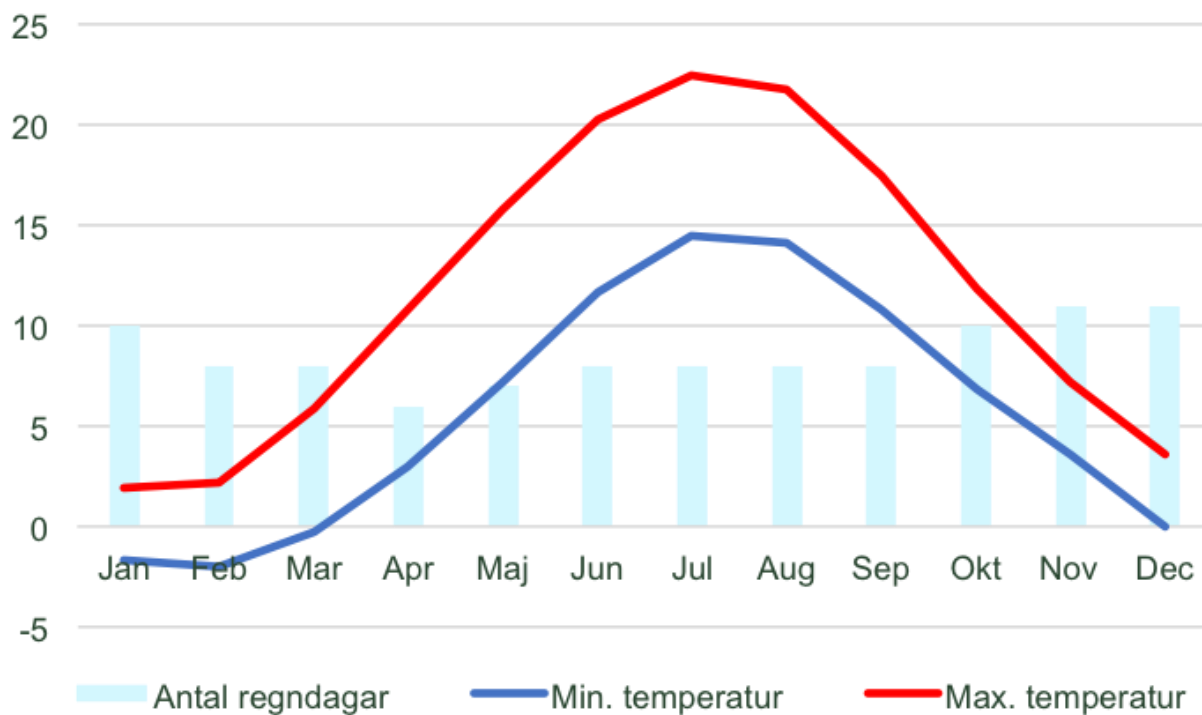
För resor förmedlade av Vandra gäller Allmänna villkor för paketresor. Dessutom gäller Särskilda villkor.

Bokning och information

Vandra of Sweden AB

Stora Strandvägen 2C
312 72 Skummeslövsstrand
Tel. 0430 – 620 21
E - post: info@vandra.se
www.vandra.se

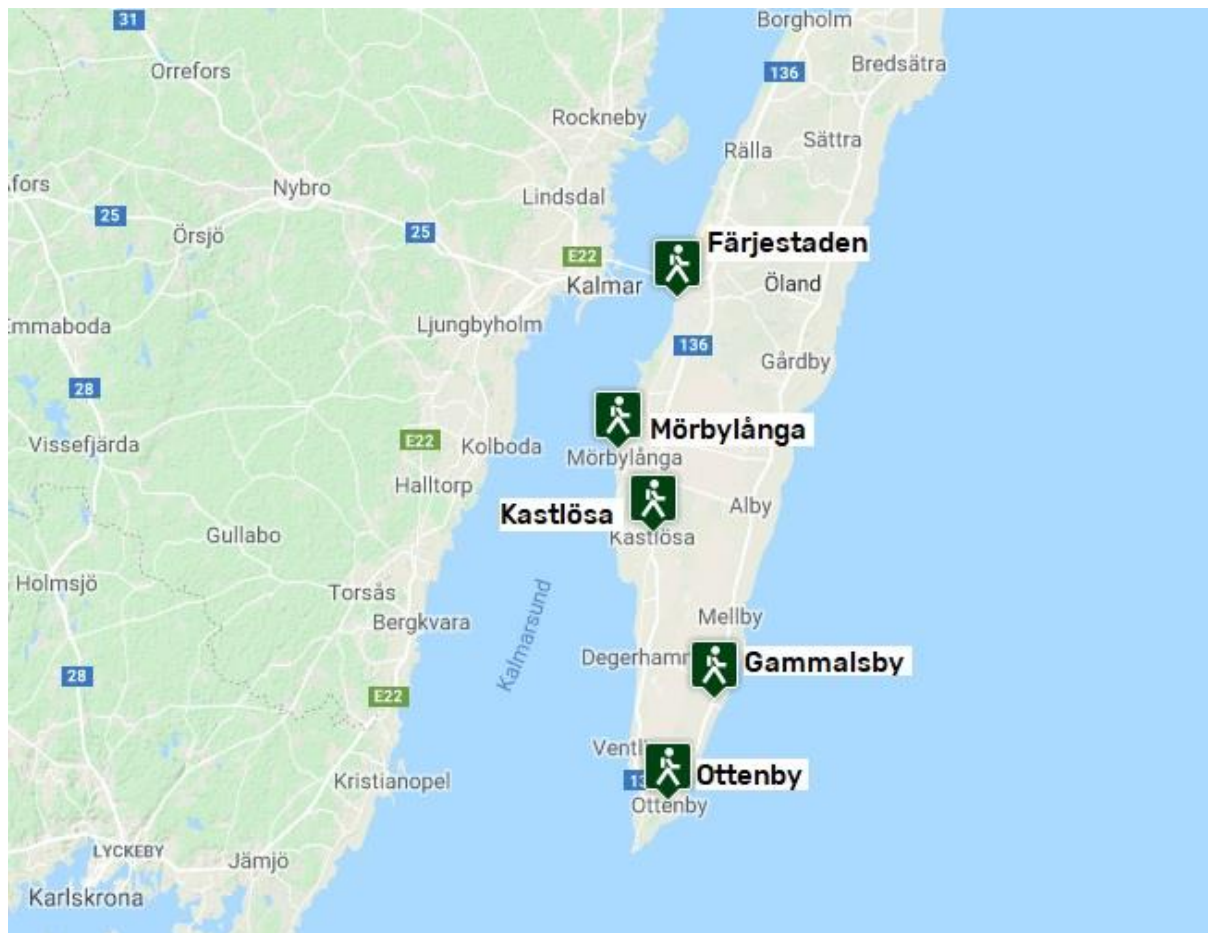
Klimat



För mer information se: www.yr.no

Mörbylångaleden

Mörbylångaleden är en av Sveriges tolv signaturleder. Leden startar i Färjestaden och går sedan söderut längs Ölands östra sida för att ungefär halvvägs korsa ön och därefter gå söderut ner till Ottenby. Leden som är strax över 80 km lång går genom unika natur- och kulturmiljöer.



Vandra of Sweden AB
Stora Strandvägen 2C
312 72 Skummeslövsstrand
Tel. 0430 – 620 21
E -post: info@vandra.se
www.vandra.se