



## Vandra på Irland



Erriff River och Devilsmother

## Connemara & Western Way, 6 nätter Oughterard - Westport, 5 vandringsdagar

Western Way slingrar sig fram genom området Connemara som sägs vara ett av de vackraste landskap Irland har att erbjuda. Området domineras av berg, myrar och små sjöar. Det är mycket grönska i Connemara och leden kantas ofta av björnbärssnår, järnek och Fuchsia, och i trädgårdarna blommar praktfulla hortensior. Leden tar dig från Oughterard förbi Lough Corribb, över Maumturk bergen med St. Patrick´s church och ned till vackra Lough Inagh. Vidare passerar du Killary fjord och Leenaun som tack vare sitt skyddade läge med bergen runt sig har ett klimat där Magnolia, Rhododendron och Azalea trivs mycket bra. Sista dagen når du den historiska staden Westport med över 50 pubar att välja på.

### Höjdpunkter

- En fridfull och naturskön vandring
- Irländska landsbygden
- St. Patricks church
- Killary Fjord
- Tawnyard Lough
- Vänliga irländare
- Westport

### Dag 1 – Ankomst till Irland och resan till Oughterard

Efter ankomst till Dublin tar du dig västerut med tåg eller buss till Galway där du byter till lokalbuss och når framåt kvällen det lilla samhället Oughterard. Där har du din första övernattningsplats innan du startar din vandring utmed Connemara & Western Way. Landar du på Dublins flygplats efter 12.00 blir det svårt att hinna med sista bussen från Galway till Oughterard. Du kan då bo första natten i Galway eller ta taxi sista biten fram till Oughterard.




Galway

### Dag 2 – Oughterard – Maam Cross

Efter en god natts sömn och en rejäl irländsk frukost lämnar du bagaget och ger dig av med lätt packning. Western Way tar dig den första vandringsdagen längs med en liten asfaltsväg på den irländska landsbygden. Vägen kantas utav mycket växtlighet, framförallt järnek, björnbärssnår och fuchsia. Leden går längs med Lough Corrib och dess öar som bjuder på en vacker vy. När leden viker av från sjön fortsätter vandringen över öppet landskap och genom ungskog. Väl ute ur skogen möts du av bergen Lackavrea och Shannaurnafeola som tornar upp sig framför dig.

Sammanlagd höjdmeter, stigning: 320 m, sänkning: 271 m.

**Medel vandring (grad 3), 22 km**



### Dag 3 – Maam Cross – Lough Inagh

Den andra vandringsdagen inleds med vandring längs en asfalterad landsväg innan du viker av och vandrar längs en liten grusväg som sakta tar dig så smått uppför. Så småningom ansluter du till en gammal pilgrimsled och här börjar en lite brantare vandring uppför mot St Patrick's church. Väl uppe vid kyrkan bjuds du på en vidunderlig utsikt över bergen som ger lön för mödan. Efter en välbehövlig paus går leden sedan nerför berget mot en mindre väg som tar dig sista biten till Lough Inagh varifrån du får en transfer till Leenaun för övernattningsplats.

Sammanlagd höjdmeter, stigning: 478 m, sänkning: 505 m.

**Utmanande vandring (grad 4), 24 km**



St. Patrick's church

### Dag 4 – Lough Inagh – Leenaun

På morgonen får du en transfer tillbaka till Lough Inagh för att fortsätta din vandring. Första sträckan denna dag går över betesmarkerna med berg runtomkring. Du får också möjlighet att se ruinerna efter samhällen som dog ut under svälten 1845-1849. Därefter viker leden av och går genom skogen innan den tar dig upp på kanten av "Derrynacleggh Mountains". Du vandrar längs berget och med en magnifik utsikt över Killary fjord tills du når det lilla samhället Leenaun. Här finns det chans att njuta av eftermiddagen och ta en Guinness på någon av de lokala pubarna eller besöka Får- och ullmuseet.

Sammanlagd höjdmeter, stigning: 313 m, sänkning: 443 m.

**Medel vandring (grad 3), 17 km**



Killary Fjord

### Dag 5 - Leenaun - Drummin, Liscarney

Trots att dagens första kilometer vandras längs en trafikerad asfalterad väg är det en fin start då du har en vacker vy där bergen speglar sig i Killary Fjord. När leden viker av från vägen vandrar du genom beteshagar och följer Erriff River. Leden fortsätter därefter genom ett skogsparti och tar dig sakta upp för till en magnifik utsikt över Tawnyard Lough. Efter att ha njutit av utsikten går leden ner för en liten väg som slingrar sig längs Sheeffry Hills och sista biten fram till Drummin går i landsbygd. Väl framme i Drummin kan du besöka den lokala puben för en dryck innan du blir upphämtad för transport till kvällens boende i Liscarney, cirka 10 min bilfärd från Drummin.

Sammanlagd höjdmeter, stigning: 335 m, sänkning: 278 m.

**Medel vandring (grad 3), 21 km**



Sällskap på leden vid Erriff River

### Dag 6 - Drummin, Liscarney - Westport

Inledningsvis denna dag vandrar du längs en liten asfalterad väg ute på landsbygden och som mot slutet sakta stiger upp för en kulle. Väl uppe kan du blicka ut över atlanten på ena hållet och sjöarna Lough Oughter och Lough Gall på andra hållet. Vandringen fortsätter över ljunghedarna och skogen ner till Westport. I Westport finns det möjlighet

att ta en öl (eller annan dryck) på någon av de 50 pubarna.

Sammanlagd höjdmeter, stigning: 520 m, sänkning: 591 m.

**Utmanande vandring (grad 3), 23 km**

### Dag 7 - Hemresa

Efter frukost är det dags för hemresa eller vidare färd på Irland. Från Westport kan du resa med tåg eller buss.

### Svårighetsgrad

- Snittvärde svårighetsgrad: **3,4 / 5**
- Vandringen är medel - utmanande. Tre dagar är medel och två dagar är utmanande.
- Leden du följer är väl markerad och den följer till stor del smala asfalterade byvägar och stigar.
- Total sträcka att vandra mellan Oughterard och Westport är 107 km fördelad på 5 vandringdagar.

### Pris och period

Enligt information på vår hemsida

[www.vandra.se](http://www.vandra.se)

### Antal deltagare

Från 1 person och upp till 6 personer. Vid fler än 6 personer är möjligheten att bo på samma Bed & Breakfast begränsad.

### Boende

De flesta Bed & Breakfast längs Connemara & Western Way finns i ovan nämnda orter. Antalet bäddar är begränsat. Vi bokar dig i första hand på platserna som nämns i programmet men undantag kan finnas på grund av fullbokade Bed & Breakfast, då bokar vi dig på närliggande ort och om nödvändigt transporterar vi dig. Kostnad för transfern kan tillkomma.

I Lough Inagh och Drummin finns inga boenden. Du blir därför upplöskad när du kommer dit för transport till ditt boende i Leenaun respektive Liscarney, ca 25 och 10 min bilfärd.

### Anslutningsresan

I arrangemanget ingår inga anslutningsresor till och från vandringen. Kontakta oss så hjälper vi dig med tips och råd om hur du skall gå till väga för att lösa detta på bästa vis. Vi skickar gärna programförslag med information om dina anslutningsresor.

## Tåg

Vill du resa med tåg till och från vandringen? Kontakta oss så hjälper vi dig vidare.

## Flyg

Närmaste flygplatser till startplatsen Oughterard är:

- Galway (26 km)
- Shannon (106 km)
- Dublin (237 km)\*

Närmaste flygplatser till slutmålet Westport är:

- Galway (78 km)
- Shannon (156 km)
- Dublin (256 km)\*

\*Dublin är i det enklaste valet, då det finns flera direktflyg dit ifrån Skandinavien.

## Lokala transporter, utresa

Startplatsen Oughterard når du med buss från Galway, dit det går många tåg från Dublin. Planerar du att komma sent till Galway och sista bussen till Oughterard redan har gått är det möjligt att resa med taxi eller lägga en natt i Galway.

## Lokala transporter, hemresa

Från Westport reser du med tåg eller buss till Dublin.

## Din resplan

I samband med bokning av vandringpaket meddelar du oss vilka flyg eller tåg du planerar att boka så lägger vi in dem i din resplan och kompletterar med information om lämpliga anslutningsresor.

Det är viktigt att vi stämmer av möjligheterna att resa vidare med buss/tåg eller taxi till startplatsen och från slutmålet innan vi startar bokningsprocessen. Tåg- eller flygbiljetter bokar du när landarrangemanget är klart.

## Bokningsprocessen

För att underlätta beslut om lämpligt startdatum och resväg e-postar vi gärna ett programförslag till dig. När startdatum är beslutat startar vi arbetet med att boka in dig längsmed leden. Bokningsprocessen tar cirka 5 arbetsdagar. När allt är bokat och

klart meddelar vi dig via e-brev med program. Vi kan aldrig garantera att dina datum fungerar förrän allt är bokat och bekräftat. Vid ändring av datum utgår en ändringsavgift som varierar beroende på arbetets omfattning.

## Eget ansvar

All vandring arrangerad av Vandra sker på egen risk. Varken Vandra, lokal arrangör, lokala turistbyråer eller hotell kan ställas till ansvar för olyckor under vandringarna. Det är viktigt att du har fullgott reseskydd/reseförsäkring och att du ser över ditt reseskydd.

## Försäkringar

En förutsättning för att du skall få genomföra resan är att du har fullgott reseskydd. I Vandras researrangemang ingår **inga** försäkringar. Vill du ha hjälp med att komplettera ditt försäkringsskydd med avbeställningsförsäkring eller reseförsäkring hjälper vi dig via Gouda reseförsäkringar.

## Särskilda resevillkor

För resor förmedlade av Vandra gäller Allmänna villkor för paketresor. Dessutom gäller Särskilda villkor.

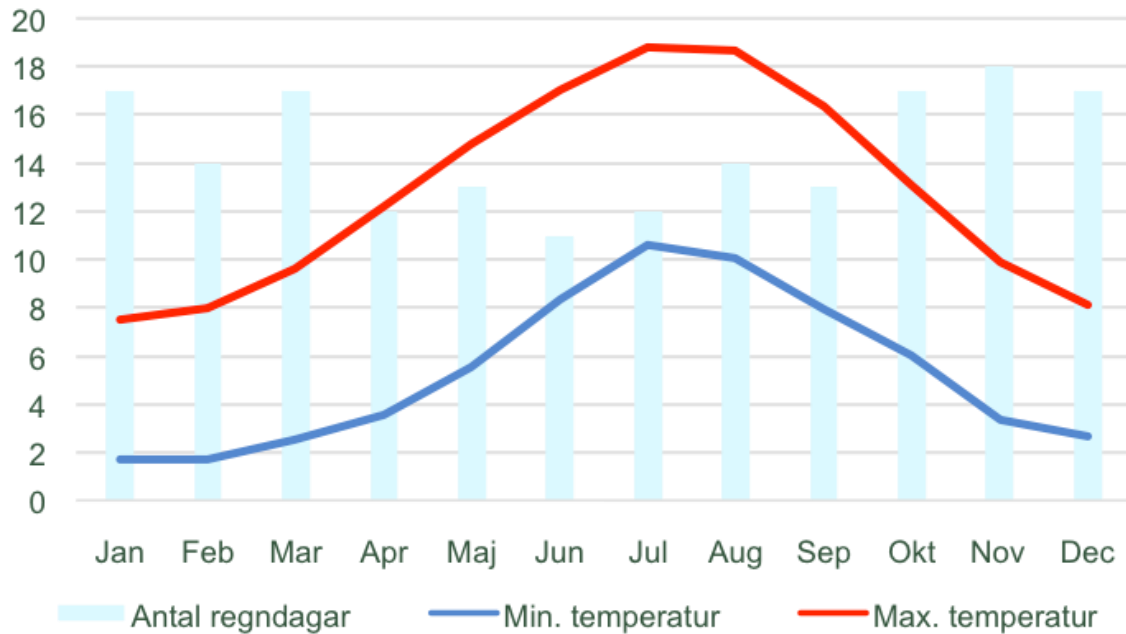
## Bokning och information

### Vandra of Sweden AB

Stora Strandvägen 2C  
312 72 Skummeslövsstrand  
Tel. 0430 - 620 21  
E - post: [info@vandra.se](mailto:info@vandra.se)  
[www.vandra.se](http://www.vandra.se)

## Klimat

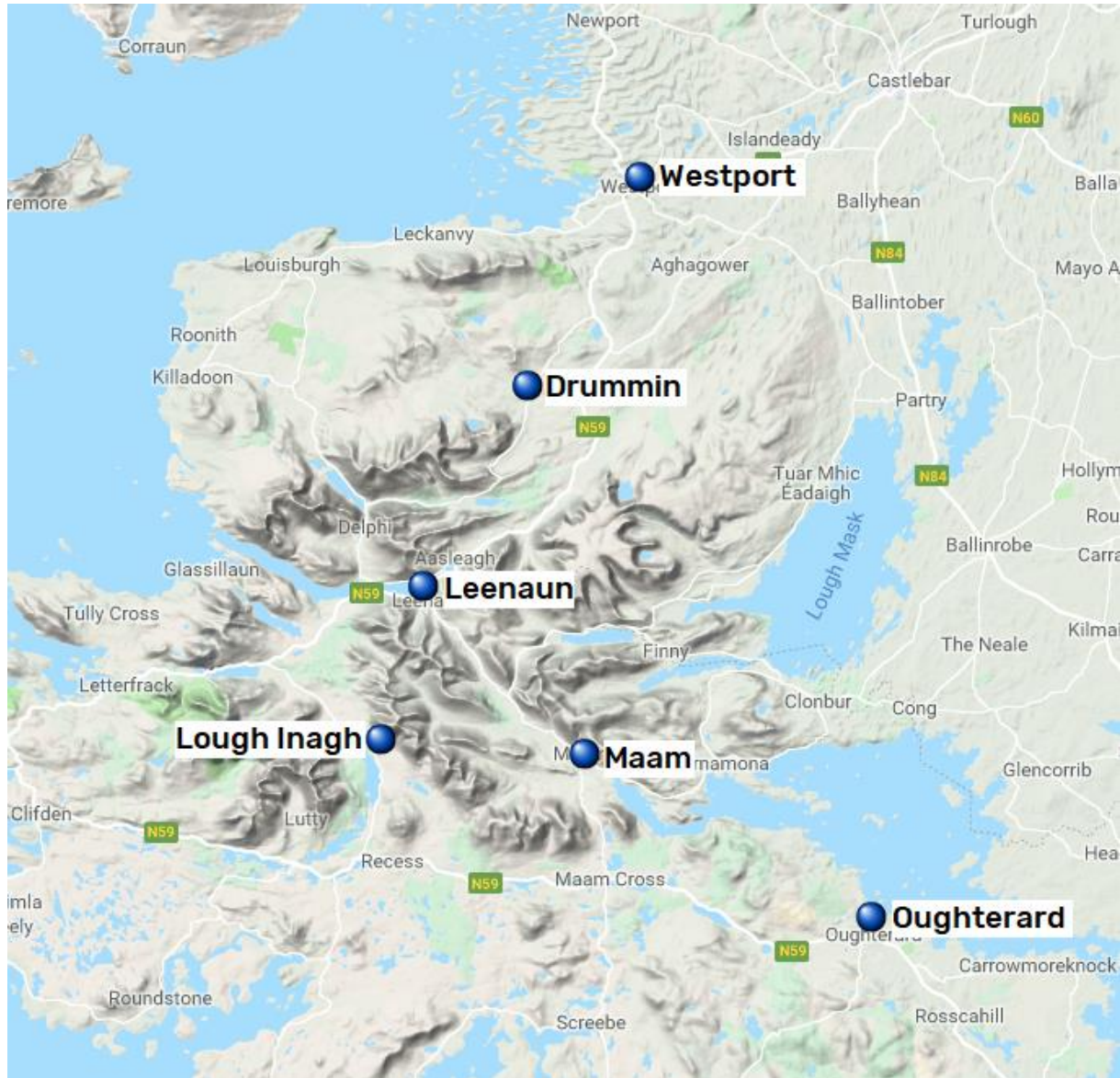
Irland kallas ofta för den gröna ön, och det stämmer verkligen. Gröna dalar, höga berg, grönbruna hedar och torvmossar, och mörka spegelblanka sjöar hittar man överallt. Det regnar en hel del på ön, så regnkläder rekommenderas vilken årstid man än besöker landet på. Bästa tiden att besöka Irland är under sommarmånaderna, juni–september. Temperaturen i landet är ungefär som i Sverige. Vintrarna är milda och de högsta sommartemperaturerna finns i sydöstra delen av landet.



För mer information se: [www.yr.no](http://www.yr.no)

## Connemara & Western Way

Western Way är en av Irlands 30 långdistansleder och ligger på västra Irland. Leden startar i Oughterard och går till Ballycastle. Totalt är leden 179 km.



Vandra of Sweden AB  
Stora Strandvägen 2C  
312 72 Skummeslövsstrand  
Tel. 0430 - 620 21  
E -post: [info@vandra.se](mailto:info@vandra.se)  
[www.vandra.se](http://www.vandra.se)