



Vandra på Irland



Wicklow National Park

Wicklow Way, 4 nätter Glendalough – Marlay Park och Dublin, 3 vandringsdagar

Wicklow Way är Irlands äldsta markerade vandringsled. Leden går genom grevskapet Wicklow, även kallat Irlands trädgård. Längs leden passerar du några av Irlands mest välkända plaster; Glendalough, sjön Dan och Powerscourt vid Enniskerry. Wicklow Way startar i Clonegal som ligger vid grevskapet Wicklows södra gräns mot grevskapet Wexford och slutar i Marlay Park i södra Dublin.

I följande alternativ har du möjlighet att vandra de sista 64 km av den 132 km långa leden. Du startar i välkända och välbesökta Glendalough vandrar norrut genom lummiga skogar med djupa dalar och vidare till ljuvliga trädgårdar vid Enniskerry till Marlay Park och Dublin.

Höjdpunkter

- Irlands äldsta markerade vandringsled
- En vandring i "Irlands trädgård"
- Glendalough med sin klosteranläggning från 800-talet och utsökt vackra sjöar
- Powerscourt - Irlands högsta vattenfall
- Det charmiga samhället Enniskerry
- Dublin

Dag 1 – Ankomst till Irland och resa till Glendalough eller Arklow

Efter ankomst till Dublin tar du dig vidare med tåg söderut till Rathdrum. Vid stationen möter vår representant dig för vidare transfer till Glendalough eller Larch för övernattnig. Har du möjlighet rekommenderas ett besök vid de gamla kloster ruinerna och tornet i Glendalough.



Glendalough

Dag 2 – Glendalough/Larch – Roundwood

Idag blir det en kortare tur i storlagen natur upp för Glendaloughdalens norra kant som avslutas i Irlands högst belägna samhälle Roundwood, 260 möh. Har du energi över har du möjlighet att fortsätta din vandring upp på berget Scarr med sin mäktiga utsikt eller ta en tur på lägre höjd runt Roundwood Reservoar, vilken förser en del av Dublin med vatten.

Sammanlagd höjdmeter, stigning: 341 m, sänkning: 474 m.


Medel vandring (grad 3), 15 km

Dag 3 – Roundwood – Enniskerry

Denna dags vandring är en klassisk vandring som många en-/tvådagsvandrare ofta gör. Du passerar sjöarna Dan och Tay som ligger i området där filmer som Brave Heart, King Arthur och Dancing at Lughnasa har spelats in. I området finns även familjen Guinness ursprungliga residens, som du ser från toppen av dalen. Du passerar över berget Djouce och längs Powerscourt med sitt vattenfall, Irlands högsta. Din näst sista natt bor du i Wicklows charmigaste samhälle, Enniskerry.

Sammanlagd höjdmeter, stigning: 747 m, sänkning: 717 m.

Utmanande vandring (grad 4), 24 km



Powerscourt

Dag 4 – Enniskerry – Marlay Park och Dublin

Den sista delen av leden tar dig förbi Prince Williams Seat. Njut av den underbara utsikten över större delen av Dublin, Irländska sjön och bakåt mot Wicklowbergen. Vandringen avslutas med en behaglig parkpromenad genom Marlay Park. När du kliver ut ur parken har du plötsligt stadens livligt trafikerade gator framför dina fötter.

Härifrån tar du lokalbuss till ditt boende i centrala Dublin. Efter många dar i den vackra naturen har du nu chans att avsluta din vandringsvecka i livliga Tempel Bar-området.

Sammanlagd höjdmeter, stigning: 642 m, sänkning: 480 m.

Medel vandring (grad 3), 20-25 km



Marlay Park

Dag 5 – Hemresa

Efter frukost är det kanske dags för hemresa och du tar någon av bussarna ut till Dublins flygplats. Eller så tar du chansen att stanna några extra dagar i den blomstrande staden. Dublin bjuder dig på en perfekt blandning av den omskrivna irländska charmen och det moderna Europa.

Glendalough – Dublin eller Dublin – Glendalough?

Den officiella starten för Wicklow Way är vid Marlay Park i Dublin och de flesta guideböckerna beskriver leden Marlay Park – Clonegal. Vi har dock valt att lägga upp leden i motsatt riktning av följande skäl:

- Det är mera kuperat i de norra delarna av leden och du som vandrar klarar detta bättre efter några dagars lättare vandring längs den södra delen av leden.
- Det blåser oftast från sydväst vilket innebär att du får vinden i ryggen om du vandrar från söder till norr.
- Att komma fram till Dublin och avsluta resan där är en härlig upplevelse efter en vecka längs Wicklow Way.

Pris och period

Enligt information på vår hemsida www.vandra.se

Antal deltagare

Från 1 person och upp till 6 personer. Vid fler än 6 personer är möjligheten att bo på samma Bed & Breakfast begränsad.

Svårighetsgrad

- Snittvärde svårighetsgrad: **3,3 / 5**
- Vandringen är lätt till utmanande. Två dagar är lätta, fyra dagar är medel och två dagar är utmanande.
- Leden ni följer är till större delen väl markerad och väl underhållen.
- Vandringen går längs stigar och mindre vägar. Några korta sträckor går längs lite mer trafikerade vägar.
- Total sträcka är 59 - 64 km fördelade på 3 vandringsdagar.

Boende

De flesta Bed & Breakfast längs Wicklow Way ligger vid sidan av leden och antalet bäddar är begränsat. Vi bokar dig i första hand på platserna som nämns i programmet men undantag kan finnas på grund av fullbokade Bed & Breakfast, då vi bokar dig på närliggande ort och om nödvändigt transporterar vi dig. Kostnad för transport kan tillkomma.

Anslutningsresan

I arrangemanget ingår inga anslutningsresor till och från vandringen. Kontakta oss så hjälper vi dig med tips och råd om hur du skall gå till väga för att lösa detta på bästa vis. Vi skickar gärna programförslag med information om dina anslutningsresor.

Tåg

Vill du resa med tåg till och från vandringen? Kontakta oss så hjälper vi dig vidare.

Flyg

Närmaste flygplats till startplatsen Glendalough är:

- Dublins flygplats (74 km)

Närmaste flygplats till slutdestinationen Marlay Park är:

- Dublins flygplats (11 km)

Lokala transporter, utresa

Startplatsen Glendalough når du med tåg till Rathdrum och sista biten med transfer ordnad av oss.

Lokala transporter, hemresa

Från slutdestinationen Dublin tar du dig bäst med buss till flygplatsen, det är även möjligt att resa med taxi.

Din resplan

I samband med bokning av vandringspaket meddelar du oss vilka flyg eller tåg du planerar att boka så lägger vi in dem i din resplan och kompletterar med information om lämpliga anslutningsresor.

Det är viktigt att vi stämmer av möjligheterna att resa vidare med buss/tåg eller taxi till startplatsen och från slutmålet innan vi startar bokningsprocessen. Tåg- eller flygbiljetter bokar du när landarrangemanget är klart.

Vill du ha hjälp med att boka resan till och från Irland hjälper vi på Vandra till med att boka flyg.

Bokningsprocessen

För att underlätta beslut om lämpligt startdatum och resväg e-postar vi gärna ett programförslag till dig. När startdatum är beslutat startar vi arbetet med att boka in dig längsmed leden. Bokningsprocessen tar cirka 5 arbetsdagar. När allt är bokat och klart meddelar vi dig via e-brev med program. Vi kan aldrig garantera att dina

datum fungerar förrän allt är bokat och bekräftat. Vid ändring av datum utgår en ändringsavgift som varierar beroende på arbetets omfattning.

Eget ansvar

All vandring arrangerad av Vandra sker på egen risk. Varken Vandra, lokal arrangör, lokala turistbyråer eller hotell kan ställas till ansvar för olyckor under vandringarna. Det är viktigt att du har fullgott reseskydd/reseförsäkring och att du ser över ditt reseskydd.

Försäkringar

En förutsättning för att du skall få genomföra resan är att du har fullgott reseskydd. I Vandras researrangemang ingår **inga** försäkringar. Vill du ha hjälp med att komplettera ditt försäkringsskydd med avbeställningsförsäkring eller reseförsäkring hjälper vi dig via Gouda reseförsäkringar.

Särskilda resevillkor

För resor förmedlade av Vandra gäller Allmänna villkor för paketresor. Dessutom gäller Särskilda villkor.

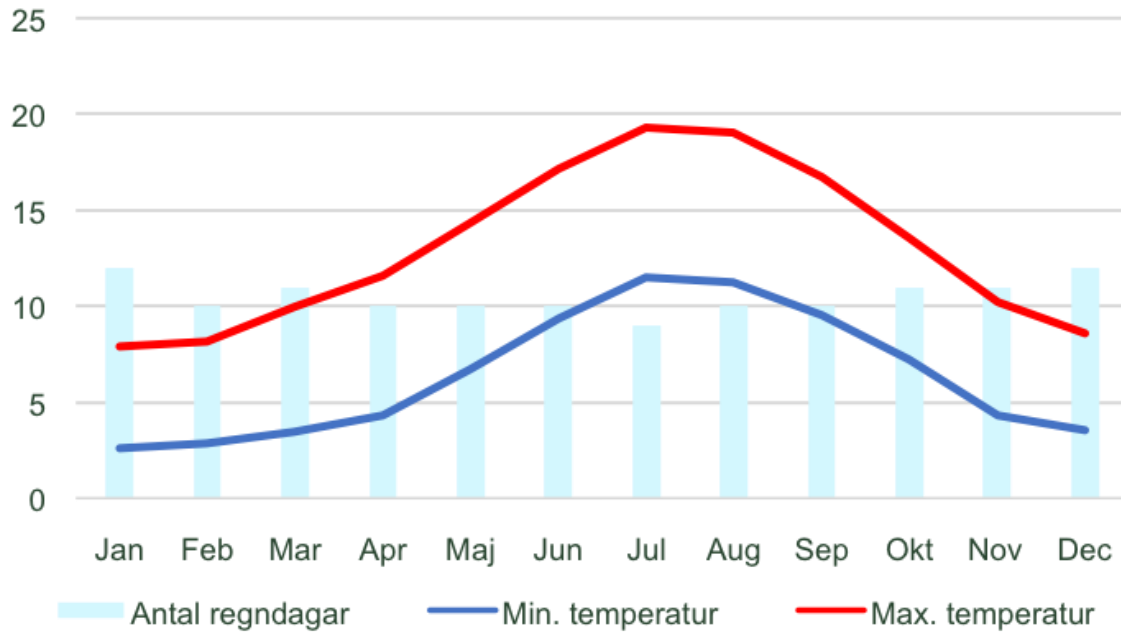
Bokning och information

Vandra of Sweden AB

Stora Strandvägen 2C
312 72 Skummeslövsstrand
Tel. 430 – 620 21
E - post: info@vandra.se
www.vandra.se

Klimat

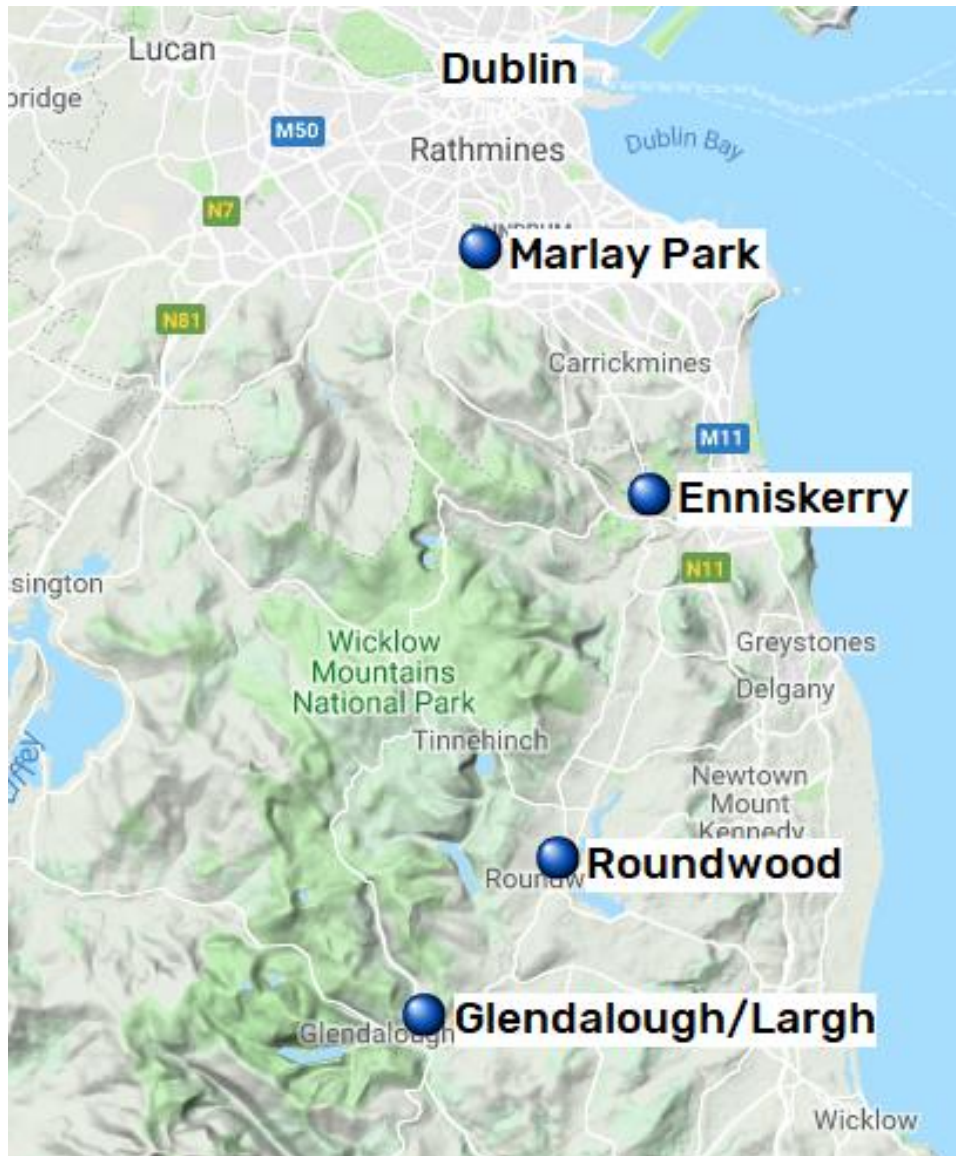
Irland kallas ofta för den gröna ön, och det stämmer verkligen. Gröna dalar, höga berg, grönbruna hedder och torvmossar, och mörka spegelblanka sjöar hittar man överallt. Det regnar en hel del på ön, så regnkläder rekommenderas vilken årstid man än besöker landet på. Bästa tiden att besöka Irland är under sommarmånaderna, juni–september. Temperaturen i landet är ungefär som i Sverige. Vintrarna är milda och de högsta sommartemperaturerna finns i sydöstra delen av landet.



För mer information se: www.yr.no

Wicklow Way

Den legendariske vandraren JB Malone kom med ett första förslag till dragning av Wicklow Way 1966. Planen var då att leden skulle gå i en cirkel via västra Wicklow bergen, med start och mål i Dublin. Det blev dock inte något av det förslaget. År 1978 anställdes dock JB Malone av National Sports Council för att utveckla leden att gå mellan Dublin och Clonegal. År 1980 invigdes sträckan Dublin – Luggala och 1982 var Wicklow Way fullständigt utbyggd till Clonegal. Leden blev då Irlands första och mest kända långdistansled med sina 132 km. I samband med 25 års jubileum år 2006 rustades leden upp med informationsskyltar och nya ledmarkeringar. Leden sköts idag av Wicklow Trails Committee.



Vandra of Sweden AB
Stora Strandvägen 2C
312 72 Skummeslövsstrand
Tel. 0430 – 620 21
E -post: info@vandra.se
www.vandra.se